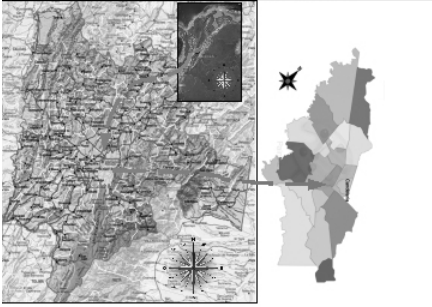
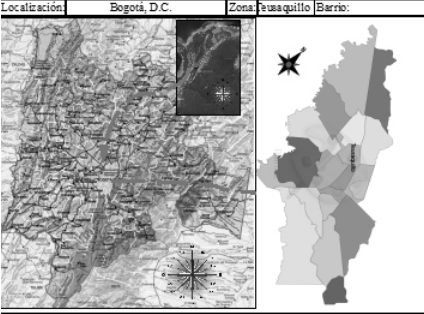
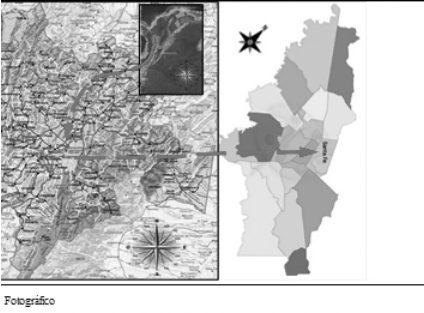




ANEXOS

Ficha de Levantamiento de Espacio Público									
Localización	Bogotá, D.C.	Zona	Pandelaria	Barrio:					
				Indicadores del Espacio Público	Apropiación Social - Cultural del Espacio Público	Relación Grupos Sociales - Espacios Abiertos	Intenso Agudo Moderado	<input checked="" type="checkbox"/>	
						Identificación simbólica, expresión e integración cultural	Alto Medio Bajo	<input checked="" type="checkbox"/>	
					Ambiente Artificial del Espacio Público	Configuración Funcional del E.P.	Apropiado Inadecuado	<input checked="" type="checkbox"/>	
							Configuración Estética del E.P.	Armonioso Disacorde	<input checked="" type="checkbox"/>
							Conexión Espacio Público Efectivo - Redes Viales y de Impacto Espacio Público Efectivo	Relacionado Desconectado Próximo o Barrial Próximo Local Impacto Urbano - Regional	<input checked="" type="checkbox"/>
Registro Fotográfico					Elementos Constitutivos del Espacio Público. Establecidos en Colombia según DECRETO 1504 DE 1998	Elementos Naturales	Áreas de Preservación y Conservación Hídrica	Ríos Represas Canales de Desagüe Otro	<input type="checkbox"/>
								Áreas de Interés Paisajístico, Recreativo y Ambiental	Reservas Naturales Santuarios de Fauna y Flora Otro
						Elementos Artificiales	Elementos de Circulación Peatonal	Andenes	<input checked="" type="checkbox"/>
									Alamedas Senderos Peatonales Otro
								Elementos de Circulación Vehicular	Calzadas Calles Pasos a nivel Otro
				Elementos Complementarios		Áreas de Encuentro y Articulación Urbana	Plazas	<input checked="" type="checkbox"/>	
								Parques Plazuela Otro	<input checked="" type="checkbox"/>
						Señalización	Vial	<input checked="" type="checkbox"/>	
								Fluvial Marítima	<input type="checkbox"/>
				Mobiliario Urbano		Bolar dos	<input checked="" type="checkbox"/>		
						Semáforos	<input type="checkbox"/>		
						Luminarias	<input checked="" type="checkbox"/>		
						Barandas	<input type="checkbox"/>		
						Canecas Mapas	<input type="checkbox"/>		

Ficha de Levantamiento de Espacio Público										
Ficha de Levantamiento de Espacio Público										
Localización:	Bogotá, D.C.	Zona:	Teusaquillo	Barrio:						
				Indicadores del Espacio Público	Apropiación Social - Cultural del Espacio Público	Relación Grupos Sociales - Espacios Abiertos	Intenso Agudo Moderado		x	
						Identificación simbólica, expresión e integración cultural	Alto Medio Bajo		x	
					Ambiente Artificial del Espacio Público	Configuración Funcional del E.P.	Apto Inadecuado		x	
						Configuración Estética del E.P.	Armonioso Discordante		x	
						Conexión Espacio Público Efectivo - Redes Viales y de	Relacionado Desconectado		x	
						Impacto Espacio Público Efectivo	Proximidad Barrial Proximidad Local Impacto Urbano - Regional		x	
Registro Fotográfico				Elementos Naturales	Áreas de Preservación y Conservación Hídrica	Ríos				
							Represas			
					Áreas de Interés Paisajísticos, Recreativo y Ambiental	Canales de Desagüe				
						Otro				
				Elementos Constitutivos del Espacio Público. Establecidos en Colombia según DECRETO 1504 DE 1998	Elementos Artificiales	Áreas de Encuentro y Articulación Urbana	Reservas Naturales			
								Santuarios de Fauna y Flora		
								Otro		
				Elementos Complementarios	Señalización	Elementos de Circulación Peatonal	Andenes		x	
								Alamedas		
								Senderos Peatonales		x
								Otro		
						Elementos de Circulación Vehicular	Calzadas			
							Calles		x	
							Pisos a nivel		x	
							Otro			
						Áreas de Encuentro y Articulación Urbana	Plaza		x	
							Parque			
							Plazuela		x	
							Otro			
						Mobiliario Urbano	Vial		x	
							Fluvial			
							Marítima			
							Bolardos		x	
							Semáforos			
							Luminarias		x	
							Barandas			
							Canecas			
							Mantas			

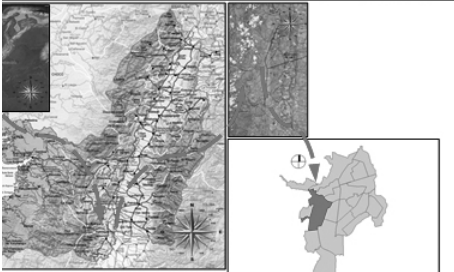

Ficha de Levantamiento de Espacio Público										
Ficha de Levantamiento de Espacio Público										
Localización:	Bogotá, D.C.	Zona:	Teusaquillo	Barrio:						
				Indicadores del Espacio Público	Apropiación Social - Cultural del Espacio Público	Relación Grupos Sociales - Espacios Abiertos	Intenso Agudo Moderado			
						Identificación simbólica, expresión e integración cultural	Alto Medio Bajo			
					Ambiente Artificial del Espacio Público	Configuración Funcional del E.P.	Apto Inadecuado			
						Configuración Estética del E.P.	Armonioso Discordante			
						Conexión Espacio Público Efectivo - Redes Viales y de Transporte	Relacionado Desconectado			
						Impacto Espacio Público Efectivo	Proximidad Barrial Proximidad Local Impacto Urbano - Regional			
Fotográfico				Elementos Naturales	Áreas de Preservación y Conservación Hídrica	Ríos				
								Represas		
					Áreas de Interés Paisajísticos, Recreativo y Ambiental	Canales de Desagüe				
						Otro				
				Elementos Constitutivos del Espacio Público. Establecidos en Colombia según DECRETO 1504 DE 1998	Elementos Artificiales	Áreas de Encuentro y Articulación Urbana	Reservas Naturales			
								Santuarios de Fauna y Flora		
								Otro		
				Elementos Complementarios	Señalización	Elementos de Circulación Peatonal	Andenes			
								Alamedas		
								Senderos Peatonales		
								Otro		
						Elementos de Circulación Vehicular	Calzadas			
							Calles			
							Pisos a nivel			
							Otro			
						Áreas de Encuentro y Articulación Urbana	Plaza			
							Parque			
							Plazuela			
							Otro			
						Mobiliario Urbano	Vial			
							Fluvial			
							Marítima			
							Bolardos			
							Semáforos			
							Luminarias			
							Barandas			
							Canecas			
							Mantas			

Ficha de Levantamiento de Espacio Público

Ubicación: Cali, Valle del Cauca	Zona: Comuna 3	Barrio: varios
		
Fotográfico 		

Indicadores del Espacio Público	Apropiación Social - Cultural del Espacio Público	Relación Grupos Sociales - Espacios Abiertos	Intenso
		Identificación simbólica, expresión e integración cultural	Agudo Moderado Alto Medio Bajo
Elementos Naturales	Ambiente Artificial del Espacio Público	Configuración Funcional del E.P.	Apto Inadecuado
		Configuración Estructa del E.P.	Armonioso
Elementos Complementarios		Conexión Espacio Público Efectivo - Redes Viales y de Transporte	Discrepante Bien conectado
		Impacto Espacio Público Efectivo	Proximidad Barrial Proximidad Local Impacto Urbano - Regional
Elementos Artificiales		Áreas de Preservación y Conservación Hídrica	Ríos Represas Canales de Desagüe Otro Reservas Naturales
		Áreas de Interés Paisajístico, Recreativo y Ambiental	Santuario de Fauna y Flora Otro
Elementos Construtivos del Espacio Público. Establecidos en Decreto 1504 DE 1998		Elementos de Circulación Peatonal	Andenes Alamedas Senderos Peatonales Otro
		Elementos de Circulación Vehicular	Calleadas Calles Pasos a nivel Otro
Elementos Complementarios		Áreas de Encuentro y Articulación Urbana	Plaza Parque Plaza Otro
		Señalización	Vial Fluvial Marítima
		Mobiliario Urbano	Balardos Semáforos Luminarias Barandas Canecas Mapas

Ficha de Levantamiento de Espacio Público



Ubicación: Cali, Valle del Cauca	Zona: Comuna 19	Barrio: Bucaristó, San Antonio, Santa Teresita
		
Fotográfico 		



Indicadores del Espacio Público	Apropiación Social - Cultural del Espacio Público	Relación Grupos Sociales - Espacios Abiertos	Intenso
		Identificación simbólica, expresión e integración cultural	Agudo Moderado Alto Medio Bajo
Elementos Naturales	Ambiente Artificial del Espacio Público	Configuración Funcional del E.P.	Apto Inadecuado
		Configuración Estructa del E.P.	Armonioso
Elementos Complementarios		Conexión Espacio Público Efectivo - Redes Viales y de Transporte	Discrepante Bien conectado
		Impacto Espacio Público Efectivo	Proximidad Barrial Proximidad Local Impacto Urbano - Regional
Elementos Artificiales		Áreas de Preservación y Conservación Hídrica	Ríos Represas Canales de Desagüe Otro Reservas Naturales
		Áreas de Interés Paisajístico, Recreativo y Ambiental	Santuario de Fauna y Flora Otro
Elementos Construtivos del Espacio Público. Establecidos en Decreto 1504 DE 1998		Elementos de Circulación Peatonal	Andenes Alamedas Senderos Peatonales Otro
		Elementos de Circulación Vehicular	Calleadas Calles Pasos a nivel Otro
Elementos Complementarios		Áreas de Encuentro y Articulación Urbana	Plaza Parque Plaza Otro
		Señalización	Vial Fluvial Marítima
		Mobiliario Urbano	Balardos Semáforos Luminarias Barandas Canecas Mapas

Anexos

Ficha de Levantamiento de Espacio Público					Indicadores del Espacio Público	Elementos Constituyentes del Espacio Público. Establecidos en Colombia según DHCRE TO 1504 DE 1998	Evaluación	Observaciones	Evaluación
Localización:	Medellín, Antioquia	Zona:	Comuna 10 - La Candelaria	Barrio:					
					Apropiación Social - Cultura del Espacio Público Identificación simbólica, expresión e integración cultural	Relación Grupos Sociales - Espacios Abiertos	Intenso	x	
Registro Fotográfico 						Ambiente Artificial del Espacio Público Configuración Funcional del E.P. Configuración Estética del E.P. Conexión Espacio Público Efectivo - Redes Viales y de Transporte Impacto Espacio Público Efectivo		Agrado	
					Elementos Naturales Áreas de Preservación y Conservación Hídrica Otros Reservas Naturales Áreas de Interés Paisajístico, Recreativo y Ambiental Otros			Moderado	
						Elementos Artificiales Elementos de Circulación Peatonal Elementos de Circulación Vehicular Áreas de Encuentro y Articulación Urbana		Alto	x
					Elementos Complementarios Señalización Mobiliario Urbano			Medio	
							Bajo		
							Apto	x	
							Inadecuado		
							Armónico	x	
							Discrepante		
							Relacionado	x	
							Desconectado		
							Proximidad Barrial		
							Proximidad Local		
							Impacto Urbano - Regional	x	
							Ríos		
							Reservas		
							Canales de Desagüe		
							Otros		
							Reservas Naturales		
							Santuarios de Fauna y Flora		
							Otros		
							Andenes	x	
							Alamedas	x	
							Senderos Peatonales	x	
							Otros		
							Callejadas	x	
							Calles	x	
							Paseo a nivel	x	
							Otros		
							Plaza	x	
							Paseo	x	
							Plazuela	x	
							Otros	x	
							Vial	x	
							Floral		
							Martina		
							Borlidos	x	
							Señaleros	x	
							Luminarias	x	
							Barandillas	x	
							Carcacas	x	
							Mapas	x	

Ficha de Levantamiento de Espacio Público					Indicadores del Espacio Público	Elementos Constituyentes del Espacio Público. Establecidos en Colombia según DHCRE TO 1504 DE 1998	Evaluación	Observaciones	Evaluación
Localización:	Medellín, Antioquia	Zona:	Comuna 10 - La Candelaria	Barrio:					
					Apropiación Social - Cultura del Espacio Público Identificación simbólica, expresión e integración cultural	Relación Grupos Sociales - Espacios Abiertos	Intenso	x	
Registro Fotográfico 						Ambiente Artificial del Espacio Público Configuración Funcional del E.P. Configuración Estética del E.P. Conexión Espacio Público Efectivo - Redes Viales y de Transporte Impacto Espacio Público Efectivo		Agrado	
					Elementos Naturales Áreas de Preservación y Conservación Hídrica Otros Reservas Naturales Áreas de Interés Paisajístico, Recreativo y Ambiental Otros			Moderado	
						Elementos Artificiales Elementos de Circulación Peatonal Elementos de Circulación Vehicular Áreas de Encuentro y Articulación Urbana		Alto	x
					Elementos Complementarios Señalización Mobiliario Urbano			Medio	
							Bajo		
							Apto	x	
							Inadecuado		
							Armónico	x	
							Discrepante		
							Relacionado	x	
							Desconectado		
							Proximidad Barrial		
							Proximidad Local		
							Impacto Urbano - Regional	x	
							Ríos		
							Reservas		
							Canales de Desagüe		
							Otros		
							Reservas Naturales		
							Santuarios de Fauna y Flora		
							Otros		
							Andenes	x	
							Alamedas	x	
							Senderos Peatonales	x	
							Otros		
							Callejadas	x	
							Calles	x	
							Paseo a nivel	x	
							Otros		
							Plaza	x	
							Paseo	x	
							Plazuela	x	
							Otros	x	
							Vial	x	
							Floral		
							Martina		
							Borlidos	x	
							Señaleros	x	
							Luminarias	x	
							Barandillas	x	
							Carcacas	x	
							Mapas	x	

Ficha de Levantamiento de Espacio Público				
Localización:	Medellín, Antioquia	Zona:	Comuna 11 - Laureles - Estado	
		Barrio:	Laureles, Laureles - Estado, Estado	
				
<p>Indicadores del Espacio Público</p>				
<p>Apropiación Social - Cultural del Espacio Público</p>		Relación Grupos Sociales - Espacios Abiertos	Intenso x	
		Identificación simbólica, expresión e integración cultural	Ajudo Moderado Alto x Medio Bajo	
<p>Ambiente Artificial del Espacio Público</p>		Configuración Funcional del E.P.	Apto x	
		Configuración Estética del E.P.	Inadecuado x	
		Conexión Espacio Público Efectivo - Redes Viales y de Transporte	Relacionado x	
		Impacto Espacio Público Efectivo	Desconectado	Proximidad Barrial
			Proximidad Local	Proximidad Local
<p>Elementos Naturales</p>		Áreas de Preservación y Conservación Hídrica	Impacto Urbano - Regional x	
		Áreas de Interés Paisajístico, Recreativo y Ambiental	Ríos x Represas x Canales de Desagüe x Otros Reservas Naturales	
<p>Elementos Constitutivos del Espacio Público Establecidos en Colombia según DECRETO 1504 DE 1998</p>		<p>Elementos Naturales</p>	Áreas de Interés Paisajístico, Recreativo y Ambiental	Santuarios de Fauna y Flora x Otros
			<p>Elementos Artificiales</p>	<p>Elementos de Circulación Peatonal</p>
		<p>Elementos Artificiales</p>	<p>Elementos de Circulación Vehicular</p>	Caldes x Calles x Pasos a nivel x Otros x
		<p>Elementos Complementarios</p>	<p>Áreas de Encuentro y Articulación Urbana</p>	Plazas x Parques x Plazuelas x Otros x
<p>Elementos Complementarios</p>		<p>Señalización</p>	Vial x Fluvial Marítima	
		<p>Mobiliario Urbano</p>	Balardos x Semáforos x Luminarias x Barandillas x Caneceas x Mantas x	
<p>Registro Fotográfico</p>				
				


Ficha de Levantamiento de Espacio Público				
Localización:	Medellín, Antioquia	Zona:	Comuna 11 - Laureles - Estado	
		Barrio:	Laureles, Laureles - Estado, Estado	
				
<p>Indicadores del Espacio Público</p>				
<p>Apropiación Social - Cultural del Espacio Público</p>		Relación Grupos Sociales - Espacios Abiertos	Intenso x	
		Identificación simbólica, expresión e integración cultural	Ajudo Moderado Alto x Medio Bajo	
<p>Ambiente Artificial del Espacio Público</p>		Configuración Funcional del E.P.	Apto x	
		Configuración Estética del E.P.	Inadecuado x	
		Conexión Espacio Público Efectivo - Redes Viales y de Transporte	Relacionado x	
		Impacto Espacio Público Efectivo	Desconectado	Proximidad Barrial
			Proximidad Local	Proximidad Local
<p>Elementos Naturales</p>		Áreas de Preservación y Conservación Hídrica	Impacto Urbano - Regional x	
		Áreas de Interés Paisajístico, Recreativo y Ambiental	Ríos x Represas x Canales de Desagüe x Otros Reservas Naturales	
<p>Elementos Constitutivos del Espacio Público Establecidos en Colombia según DECRETO 1504 DE 1998</p>		<p>Elementos Naturales</p>	Áreas de Interés Paisajístico, Recreativo y Ambiental	Santuarios de Fauna y Flora x Otros
			<p>Elementos Artificiales</p>	<p>Elementos de Circulación Peatonal</p>
		<p>Elementos Artificiales</p>	<p>Elementos de Circulación Vehicular</p>	Caldes x Calles x Pasos a nivel x Otros x
		<p>Elementos Complementarios</p>	<p>Áreas de Encuentro y Articulación Urbana</p>	Plazas x Parques x Plazuelas x Otros x
<p>Elementos Complementarios</p>		<p>Señalización</p>	Vial x Fluvial Marítima	
		<p>Mobiliario Urbano</p>	Balardos x Semáforos x Luminarias x Barandillas x Caneceas x Mantas x	
<p>Registro Fotográfico</p>				
				

Ficha de Levantamiento de Espacio Público											
Localización	Buzamanga, Santander	Zona	Comuna 17	Barrío	Varios						
						Indicadores del Espacio Público	Apropiación Social - Cultural del Espacio Público	Relación Grupos Sociales - Espacios Abiertos	Intersección		
									Identificación simbólica, expresión e integración cultural	Abierto	
									Configuración Funcional del E.P.	Abierto	
									Configuración Estructural del E.P.	Medio	
									Conexión Espacio Público Efectivo - Redes Viales y de Transporte	Bajo	
									Impacto Espacio Público Efectivo	Alto	
									Áreas de Preservación y Conservación Histórica	Abandono	
									Reservas Naturales	Desconocido	
									Áreas de Interés Paisajístico, Recreación y Ambiental	Proximidad Barrial	
									Elementos de Circulación Peatonal	Proximidad Local	
Registro Fotográfico								Elementos Naturales	Impacto Urbano - Residual		
								Elementos Artificiales	Riesgos		
								Elementos Complementarios	Carreteras de Desagüe		
									Otros		
									Reservas Naturales		
									Santuarios de Fauna y Flora		
									Otros		
									Arboledas		
									Santuarios Peatonales		
									Otros		
									Calçadas		
									Otros		
									Paseos a nivel		
									Otros		
									Plata		
									Otros		
									Placas		
									Otros		
									Plancheta		
									Otros		
									Vial		
									Plancha		
									Marcas		
									Balcones		
									Sanitarios		
									Luminarias		
									Bancas		
									Casacas		
									Mantas		


Ficha de Levantamiento de Espacio Público											
Localización	Buzamanga, Santander	Zona	Comuna 15	Barrío	Centro						
						Indicadores del Espacio Público	Apropiación Social - Cultural del Espacio Público	Relación Grupos Sociales - Espacios Abiertos	Intersección		
									Identificación simbólica, expresión e integración cultural	Abierto	
									Configuración Funcional del E.P.	Abandono	
									Configuración Estructural del E.P.	Medio	
									Conexión Espacio Público Efectivo - Redes Viales y de Transporte	Bajo	
									Impacto Espacio Público Efectivo	Alto	
									Áreas de Preservación y Conservación Histórica	Abandono	
									Reservas Naturales	Desconocido	
									Áreas de Interés Paisajístico, Recreación y Ambiental	Proximidad Barrial	
									Elementos de Circulación Peatonal	Proximidad Local	
Registro Fotográfico								Elementos Naturales	Impacto Urbano - Regional		
								Elementos Artificiales	Riesgos		
								Elementos Complementarios	Carreteras de Desagüe		
									Otros		
									Reservas Naturales		
									Santuarios de Fauna y Flora		
									Otros		
									Arboledas		
									Santuarios Peatonales		
									Otros		
									Calçadas		
									Otros		
									Paseos a nivel		
									Otros		
									Plata		
									Otros		
									Placas		
									Otros		
									Plancheta		
									Otros		
									Vial		
									Plancha		
									Marcas		
									Balcones		
									Sanitarios		
									Luminarias		
									Bancas		
									Casacas		
									Mantas		

Ficha de Levantamiento de Espacio Público

Localización: Montería, Córdoba Zona: Comuna 5 Barrio: Centro




Registro Fotográfico




Indicadores del Espacio Público	Apropiación Social - Cultural del Espacio Público	Relación Grupos Sociales - Espacios Abiertos	Interno	x	
			Abierto		
			Modificado		
			Alto	x	
			Medio	x	
			Bajo		
	Ambiente Artificial del Espacio Público		Configuración Funcional del E.P.	Abierto	x
				Modificado	
				Armonioso	x
				Discordante	
Elementos Constitutivos del Espacio Público	Elementos Naturales	Conexión Espacio Público Efectivo - Redes Viales y de Transporte	Relacionado	x	
			Desconectado		
			Proximidad Barrial		
			Proximidad Local	x	
			Impacto Urbano - Regional	x	
			Ríos	x	
			Represas	x	
			Canales de Desagüe		
			Otro		
			Reservas Naturales		
Elementos Complementarios	Elementos Artificiales	Áreas de Interés Paisajístico, Recreativo y Ambiental	Santuarios de Fauna y Flora		
			Otro		
	Elementos Artificiales	Elementos de Circulación Peatonal	Andenes	x	
			Alamedas	x	
			Senderos Peatonales	x	
			Otro		
	Elementos Artificiales	Elementos de Circulación Vehicular	Calzadas		
			Calles	x	
			Paseo a nivel	x	
			Otro		
Elementos Complementarios	Elementos Artificiales	Áreas de Encuentro y Articulación Urbana	Plaza	x	
			Parque	x	
		Plazuela	x		
		Otro			
	Elementos Complementarios	Señalización	Vial	x	
			Barrial	x	
Mobiliario Urbano			Martina	x	
			Bolardos	x	
		Semáforos	x		
		Luminarias	x		
		Barrandas	x		
		Caneacas	x		
		Mojas			

Ficha de Levantamiento de Espacio Público

Localización: Montería, Córdoba Zona: Comuna 5 Barrio: Centro





Registro Fotográfico



Indicadores del Espacio Público	Apropiación Social - Cultural del Espacio Público	Relación Grupos Sociales - Espacios Abiertos	Interno		
			Abierto		
			Modificado	x	
			Alto		
			Medio	x	
			Bajo		
	Ambiente Artificial del Espacio Público		Configuración Funcional del E.P.	Abierto	x
				Modificado	
				Armonioso	x
				Discordante	
Elementos Constitutivos del Espacio Público	Elementos Naturales	Conexión Espacio Público Efectivo - Redes Viales y de Transporte	Relacionado		
			Desconectado	x	
			Proximidad Barrial		
			Proximidad Local	x	
			Impacto Urbano - Regional		
			Ríos	x	
			Represas		
			Canales de Desagüe		
			Otro		
			Reservas Naturales		
Elementos Complementarios	Elementos Artificiales	Áreas de Interés Paisajístico, Recreativo y Ambiental	Santuarios de Fauna y Flora		
			Otro		
	Elementos Artificiales	Elementos de Circulación Peatonal	Andenes	x	
			Alamedas	x	
			Senderos Peatonales	x	
			Otro		
	Elementos Artificiales	Elementos de Circulación Vehicular	Calzadas		
			Calles	x	
			Paseo a nivel	x	
			Otro		
Elementos Complementarios	Elementos Artificiales	Áreas de Encuentro y Articulación Urbana	Plaza	x	
			Parque	x	
		Plazuela	x		
		Otro			
	Elementos Complementarios	Señalización	Vial	x	
			Barrial	x	
Mobiliario Urbano			Martina	x	
			Bolardos	x	
		Semáforos	x		
		Luminarias	x		
		Barrandas	x		
		Caneacas	x		
		Mojas			

Anexos

Ficha de Levantamiento de Espacio Público					
Localización	Zona	Localidad Norte - Centro Histórico	Barrio	La Loma	
					
Registro Fotográfico					
					
Indicadores del Espacio Público	Apropiación Social - Cultural del Espacio Público	Relación Grupos Sociales - Espacios Abiertos	Alto	x	
		Identificación simbólica, expresión e integración cultural	Medio		
			Bajo	x	
			Alto	x	
			Indecidido		
	Ambiente Antropológico del Espacio Público	Configuración Funcional del E.P.	Indecidido		
		Configuración Estética del E.P.	Alto	x	
		Conexión Espacio Público Efectivo - Redes Viales y de Transporte	Relacionado		
			Desconectado	x	
		Impacto Espacio Público Efectivo	Patrimonial		
		Patrimonial - Local	x		
		Impacto Urbano - Regional			
		Alto	x		
	Elementos Naturales	Áreas de Preservación y Conservación Hídrica	Represas		
			Canales de Desagüe		
Otro					
Reservas Naturales					
Áreas de Interés Paisajístico, Recreación y Ambiental			Santuarios de Fauna y Flora		
		Otro			
Elementos Constitutivos del Espacio Público. Establecidos en COLOMBIA según DECRETO 1504 DE 1998		Elementos de Circulación Peatonal	Aceras		x
			Alamedas		x
			Senderos Peatonales		x
			Otro		
	Canchales			x	
	Elementos de Circulación Vehicular	Cables		x	
		Pagos a nivel			
		Otro			
		Áreas de Encuentro y Articulación Urbana	Plaza		
			Paseo		
Plazuela			x		
Otro					
Vial			x		
Elementos Complementarios	Señalización	Etiquetado		x	
		Maquetas			
		Balizaje			
		Bandejas			
		Carreteras			
	Móvil Urbano	Carritos			
		Luminarias		x	
		Bancas		x	
		Caracas			
		Mantas			

Bibliografía

- Defensoría del pueblo. (2001). Espacio público.
- Buil, G. (2000). Una exploración etnográfica del espacio urbano. *Revista de Antropología Social* , 9: 177-191.
- Cedeño, M. (2009). Ciudad y vida urbana: un esbozo teórico. *Periferia* , 20-27.
- Marrero , I. (2008). La producción del espacio público: Fundamentos teóricos y metodológicos para una etnografía de lo urbano. *Revista de antropología I investigación social* , 74-90. ISSN: 2013-0864.
- Uvalle, B. (2006). Espacio público, misión del estado y gestión pública. México: Red Convergencia.
- Cantú, C. (2012). Centro histórico, ciudad de México: los desafíos ambientales en el espacio público patrimonial. México: Plaza y Valdés, S.A.
- Delgadillo, V. (2014). La política del espacio público y del patrimonio urbano en la ciudad de México. Discurso progresista, negocios inmobiliarios y buen comportamiento social. Ciudad de México: Universidad Autónoma.
- Borja , J., & Muxí, Z. (2000). El espacio público, ciudad y ciudadanía. Barcelona.
- J. J. (2011). Muerte y Vida de las Grandes Ciudades (2ª ed., Vol. 1). (A. A., Trad.) Madrid, España: Capitan Swing Libros, S. L.
- González, C. (2009). El uso del espacio público y sus vínculos con el sistema integrado de transporte masivo: Caso cartagena. Bogotá, Colombia: Pontificia Universidad Javeriana.
- Núñez, A., & Gómez, C. (2008). Controversia y debate sobre el sector informal. *Análisis Económico* , Nume 54, vol XXIII, 131-154.
- Diario El Tiempo. (12 de Enero de 2017). Así se ve la invasión del espacio público en Colombia. *El Tiempo* .
- Dziekonsky, M., Rodríguez, M., Muñoz, C., Henríquez, K., Pavéz, A., & Muñoz*, A. (2015). Espacios públicos y calidad de vida: Consideraciones interdisciplinarias. *Revista Austral de Ciencias Sociales* , 28: 29-46, ISSN 0718-1795.
- Daza, W. (2008). El espacio público y la calidad de vida urbana: La intervención en el espacio público como estrategia para el mejoramiento de la calidad de vida urbana. Bogotá D.C: Pontificia universitaria Javeriana.

- Cuervo, O., & H, G. (2002). Diccionario especializado de Trabajo Social. Medellín .
- Rodado, C., & Grijalba, E. (2001). La tierra cambia tu piel: Una visión integral de calidad de vida. Colombia.
- Pinzón, M., & Echeverri, I. (2010). Espacio público, cultura y calidad ambiental urbana: Una propuesta metodológica para su intervención. investigación y desarrollo vol. 18, n° 1 , 92-113 ISSN 0121-3261.
- Alcaldía Mayor de Bogotá. (2007). HÁBITAT Y ESPACIO PÚBLICO. El caso de los vendedores informales en el espacio público físico de Bogotá. Bogotá: Secretaría de Gobierno, Instituto para la Economía Social, PNUD, ONU-Hábitat.
- Rendón, R. (2010). Espacios verdes públicos y calidad de vida. Guadalajara, México: Universidad de Guadalajara.
- Ochoa, R. (2011). El espacio público como eje articulador de la calidad de vida en la ciudad de Barranquilla. Jurídicas CUC 7 (1) , 139-190.
- BOZAR; EU-LAC. (2015). Desarrollo urbano y espacio público: La cultura como motor para las ciudades. Bruselas: Unión Europea.
- Rendón, B. C. (2008). Espacios de ciudad y estilos de vida: El espacio público y sus apropiaciones. Educación física y deporte , 27-2, 39-47.
- Duhau, E., & Giglia, Á. (2004). Conflictos por el espacio y orden urbano. Estudios demográficos y urbanos , Vol 19, Núm 2 (56), pp 257-288.
- Eiroa, J. (2002). Sobre el origen del urbanismo y del modelo de vida urbana en el viejo y nuevo mundo. Murcia: Universidad de Murcia .
- Corraliza, J. (2000). Vida urbana y exclusión social. Intervención psicosocial , 169-183.
- Alcaldía de Palmira. (2010). Preservación y conservación del espacio público. Palmira: Estatuto del espacio público.
- Jumbo, L. B. (2009). Desempleo en el Ecuador. Argentina. El Cid Editor apuntes. Obtenido de Retrieved from <http://www.ebrary.com>.
- Camacho, M., Fuentes, N., & Lizarado Janeth. (2007). Condiciones de vida de los vendedores ambulantes a partir de la implementación de la estrategia de reubicación en el pasaje cultural y comercial centenario, localidad 15, Antonio Nariño. Bogotá: Universidad de la Salle.
- R. Q., & C. C. (2002). Introducción a la Metodología de la Investigación Cualitativa. Revista de Psicodidáctica (14), 5 - 39.

- Carazo, M. P. (2006). El método de estudio de caso: estrategia metodológica de la investigación científica. *Pensamiento & Gestión* (20), 165-193.
- J. C., & S. M.-R. (2008). Observer : les comportements in situ. En M. G., & J.-P. T., *L'espace urbain en méthodes* (págs. 1-36). Marseille, Francia: Éditions Parenthèses.
- I. P., P. V.-E., & J. R. (2013). La observación participante y la deriva: dos técnicas móviles para el análisis de la ciudad contemporánea. El caso de Barcelona. *EURE - Revista Latinoamericana de Estudios Urbanos* , 39 (16), 119-139.
- Pontificia Universidad Católica de Perú. (29 de febrero de 2012). ¿Qué es la cultura? Recuperado el 10 de 12 de 2016, de Canal Oficial PUCP - Youtube: <https://www.youtube.com/watch?v=CLLVIFA6dJM>
- Pascual, A. G., & Peña, J. D. (2012). Espacios abiertos de uso público. *Arquitectura y Urbanismo* , XXXIII (1), 25-42.
- Ledrut, R. (1974). *El espacio social de la ciudad*. Buenos Aires, Buenos Aires, Argentina: Amorrortu Editores.
- Departamento Administrativo Nacional de Estadística - DANE. (2009). *Estudios Postcensales No. 7. Proyecciones Nacionales y Departamentales de Población 2005 - 2020*. Postcensal, Departamento Administrativo Nacional de Estadística - DANE, Investigaciones, Bogotá, D.C.
- Congreso de Colombia. (27 de Febrero de 2013). *Ley Estatutaria 1618. Ejercicio de los Derechos de las Personas con Discapacidad* . Bogotá, Colombia.
- Wikipedia. (octubre de 2010). Artículo - Masivo Integrado de Occidente. Recuperado el 23 de Enero de 2017, de Wikipedia - Enciclopedia Libre: https://es.wikipedia.org/wiki/Masivo_Integrado_de_Occidente
- Perahia, R. (2007). *Las ciudades y su espacio público*. Argentina, Buenos Aires: Universidad de Buenos Aires.
- Bertranou, F., Casanova , L., Jiménez, M., & Jiménez, M. (2013). *Informalidad, calidad del empleo y segmentación laboral en Argentina*. Argentina: Organización Internacional del Trabajo .
- Galindo, M., & Ríos, V. (2015). "Informalidad" en Serie de estudios Económicos, Vol.1. México DF: México ¿Cómo vamos?
- Jiménez, D. (2012). La informalidad laboral en América Latina: ¿Explicación estructuralista o institucionalista? *Cuadernos de economía* , 31(58).

- Arenas, C. (2015). Determinantes de la informalidad en Colombia: 2001-2014. Bogotá: Escuela Colombiana de ingeniería Julio Garavito.
- Tokman, V., & Délano, M. (2001). De la informalidad a la modernidad. Oficina Internacional del Trabajo, Santiago de Chile.
- Loayza, N., & Rigolini, J. (2008). Informality Trends and Cycles. Washington: The World Bank.
- Carrión, F. (2005). El centro histórico como proyecto y objeto de deseo. Chile: Red Eure. Retrieved from <http://www.ebrary.com>.
- Chen, M. (2012). The Informal Economy: Definitions, Theories and Policies. Kennedy: WIEGO Working Paper No 1.
- García, W. (2011). Informalidad en las calles de chapinero entre anomia y políticas públicas. Bogotá D.C: Pontificia Universidad Javeriana.
- Silva, D. (2006). Espacio Urbano y Comercio en Vía Pública: Reglas, Redes y Uso del Espacio Público en la Ciudad de México. México, D.F: FLACSO-Sede Académica México.
- Viviescas, F. (1997). El espacio público: la imaginación de la ciudad. Foro Económico regional y Urbano, 7.
- Hernández, X. (2012). La gestión urbana desde el enfoque de desarrollo económico. San Salvador: Realidad.
- Congreso de Colombia. (11 de Enero de 1989). Ley 9ª. Ley de Reforma Urbana. Bogotá D.C., Colombia.
- Alcaldía Mayor de Bogotá. (Mayo de 2005). Anexo No. 1: Documento Técnico de Soporte. Plan Maestro de Espacio Público. (D. A. Distrital, Recopilador) Bogotá, D.C., Colombia.
- Alcaldía Mayor de Bogotá. (07 de 07 de 2005). Decreto 215. Adopción Plan Maestro de Espacio Público. Bogotá, D.C., Colombia.
- Alcaldía de Santiago de Cali. (2010). Manual de Diseño y Construcción de los Elementos Constitutivos del Espacio Público. Manual, Sociedad Colombiana de Arquitectos, Regional Cali, Departamento Administrativo de Planeación Municipal de Santiago de Cali, Cali.
- Empresa de Transporte Masivo del Valle de Aburrá Limitad. (20 de Enero de 2017). Quiénes somos - Historias. Recuperado el 31 de Enero de 2017, de Página Oficial Metro de Medellín: <https://www.metrodemedellin.gov.co/qui%C3%A9nessomos/historia>
- Concejo Municipal de Medellín. (17 de Diciembre de 2014). Plan de Ordenamiento Territorial de Medellín. Acuerdo N° 48. Medellín, Antioquia, Colombia.

- Alcaldía Distrital de Barranquilla. (27 de Septiembre de 2010). Conoce a Barranquilla - Presentación. Recuperado el 22 de Enero de 2017, de Alcaldía Distrital de Barranquilla: http://www.barranquilla.gov.co/index.php?option=com_content&view=article&id=27&Itemid=118
- Alcaldía Distrital de Barranquilla. (2012). Documento Técnico de Soporte - Libro II: Componente Urbano. Plan de Ordenamiento Territorial, Alcaldía Distrital de Barranquilla, Secretaría Distrital de Planeación, Barranquilla.
- Alcaldía Distrital de Barranquilla. (2012). Anexo No 4: Manual de Espacio Público. Manual, Alcaldía Distrital de Barranquilla, Secretaría Distrital de Planeación, Barranquilla.
- Barranquilla Cómo Vamos. (2013). ¿Qué es BqCV? Recuperado el 01 de Febrero de 2017, de Barranquilla Cómo Vamos - Página Oficial: <http://www.barranquillacomovamos.co/bcv/index.php/features/que-es-bqcv>
- Barranquilla Cómo Vamos. (2017). Encuesta de Percepción Ciudadana 2016. Informe de Monitoreo de Calidad de Vida, Barranquilla.
- Sistema Integrado de Transporte Masivo Metrolinea, SITM. (Febrero de 2017). Quiénes Somos. Recuperado el 20 de Febrero de 2017, de Página Oficial Metrolinea: <http://www.metrolinea.gov.co/v3.0/quienes-somos/metrolinea>
- Pineda, J. (11 de Junio de 2016). Municipio de Bucaramanga se propone embellecer 223 parques. Vanguardia Liberal .
- Concejo Municipal de Bucaramanga. (2014). Plan de Ordenamiento Territorial de Bucaramanga Segunda Generación 2013 - 2027. Componente Urbano, Documento Técnico de Soporte . Alcaldía de Bucaramanga, Secretaría de Planeación. Bucaramanga: Alcaldía de Bucaramanga.
- Ardila, E. R. (12 de Abril de 2015). Bucaramanga, primer puesto latinoamericano en Ciudades Sostenibles. Diario Vanguardia Liberal .
- Alcaldía de Bucaramanga. (2006). Manual para el Diseño y Construcción del Espacio Público de Bucaramanga. Alcaldía de Bucaramanga, Oficina Asesora de Planeación. Bucaramanga: Alcaldía de Bucaramanga.
- World Wide Fund for Nature - Colombia. (17 de octubre de 2016). Noticias y Publicaciones. Recuperado el 5 de febrero de 2017, de World Wide Fund for Nature - Colombia. Página Oficial: <http://www.wwf>

org.co/?281574%2FMonteria-premiada-10-ciudades-mas-sostenibles

- Concejo Municipal de Montería. (2016). Plan de Desarrollo 2016 - 2019 “Montería Adelante”. Plan de Desarrollo, Alcaldía de Montería, Concejo Municipal, Montería.
- Alcaldía de Montería. (2012). Plan de Acción 2032 - Montería Sostenible de Cara al Río Sinú. Alcaldía de Montería, Montería.
- Sánchez , M. (2009). La participacion ciudadana en la esfera de lo publico. *Espacios públicos* , 12 (25), 85-102.
- Dueñas, L., & Garcia, E. (2012). el estudio de la cultura de participacion, aproximacion a la demarcación del concepto. *Razon y cultura* , 1-17.
- Alguacil, J. (2008). Espacio publico y espacio politico. La ciudad como el lugar para las estrategias de participacion. *Polis* , 199-233.
- Velásquez, M. (2015). Espacio publico y movilidad urbana. Barcelona: universitat de Barcelona.
- Segovia, O. (2007). Espacios publicos y construccion social. Chile: Ediciones Sur.
- Florez, J. O. (2016). Invasión del Espacio Público del Centro Histórico de Sincelejo, Factor Influyente de la Calidad de Vida de los Ciudadanos. Corporación Universitaria del Caribe - Cecar - Departamento de Sucre. Sincelejo: Corporación Universitaria del Caribe - Cecar.
- Salas, M. C. (2016). Determinantes socioeconómicos de la informalidad del mercado laboral de Sincelejo como influencia en la ocupación del espacio público efectivo de la avenida Ocala para el año 2015. Corporación Universitaria del Caribe - Cecar - Departamento de Sucre. Sincelejo: Corporación Universitaria del Caribe - Cecar.
- Congreso de Colombia. (30 de agosto de 1966). Ley 47. Por la cual se crea y organiza el Departamento de Sucre . Bogotá, D.E., Colombia.
- Concejo Municipal de Sincelejo. (2014). Componente Urbano. Plan de Ordenamiento Territorial - Segunda Generación , 96. Sincelejo, Sucre, Colombia: Alcaldía de Sincelejo.
- Concejo Municipal de Bucaramanga. (18 de octubre de 2013). Acuerdo 078. Política Pública de Sostenibilidad del Espacio Público Efectivo - Parques y Zonas Verdes Urbanas , 12. Bucaramanga, Santander, Colombia.

- Concejo Municipal de Sincelejo. (2014). Componente General. Plan de Ordenamiento Territorial - Segunda Generación , 130. Sincelejo, Sucre, Colombia: Alcaldía de Sincelejo.
- Terraza, H., Rubio, D., & Vera, F. (2016). Areas verdes y espacio público. En H. Terraza, D. Rubio, & F. Vera, De Ciudades Emergentes a Ciudades Sostenibles: Comprendiendo y proyectando las Metrópolis del siglo XXI (págs. 130 - 151). Santiago de Chile: Ediciones ARQ Escuela de Arquitectura Pontificia Universidad Católica de Chile.
- Presidente de la República de Colombia. (6 de Agosto de 1998). Decreto 1504. Reglamentación del manejo del espacio público en los planes de ordenamiento territorial , 11. Bogotá, D.C., Colombia.
- Pérgolis, J. (2002). La plaza, el centro de la ciudad. Bogotá: Stoa Libris Ediciones.
- Borja, J. (2012). Revolución Urbana y derechos ciudadanos: Claves para interpretar las contradicciones de la ciudad actual. (Tesis inédita de doctorado). Facultad de Geografía e Historia de la Universidad de Barcelona, recuperado de: [http://tesisenred.net/bitstream/handle/10803/83360/01.JBS_1 de2.pdf?sequence=1](http://tesisenred.net/bitstream/handle/10803/83360/01.JBS_1_de2.pdf?sequence=1).
- Escudero, N. (2015). La insostenibilidad del proceso de desarrollo de la ciudad contemporánea: del espacio - Lugar al predominio de los espacios de flujos y de los No - lugares. En J. Inzulza, A. Zumelzu, & A. & Horn, Diseño Urbano y sus aproximaciones desde la forma, el espacio y el lugar. (págs. 173-181). Santiago de Chile: F.A.U. Universidad de Chile, I. de Arquitectura y Urbanismo Universidad Austral de Chile, y F.A.U.G. Universidad de Concepción.
- Gomez, Z. (2003). Ciudad: Espacio público y ciudadanía (desde la perspectiva geográfica). perspectiva geográfica (9), 123-148. Recuperado de <http://revistas.uptc.edu.co/index.php/perspectiva/article/view/1687>.
- Rodriguez, L. &. (2015). Diseño urbano y sentido del lugar: Análisis de lugares con sentido, el caso de Valdivia. En J. Inzulza, A. Zumelzu, & A. & Horn, Diseño Urbano y sus aproximaciones desde la forma, el espacio y el lugar. (págs. 99-108). Santiago de Chile: F.A.U. Universidad de Chile, I. de Arquitectura y Urbanismo Universidad Austral de Chile y F.A.U.G. Universidad de Concepción.
- Pérgolis, J. (2002). Las estructuras urbanas y las plazas en Iberoamérica. En J. Pérgolis, La plaza: el centro de la ciudad (págs. 73-78). Bogotá: Universidad Nacional de Colombia.

Bibliografía

- Metro Sabanas SAS. (2016). Quiénes Somos. Recuperado el 15 de marzo de 2017, de Metro Sabanas - Página Oficial: <http://www.metroSabanas.gov.co/?module=quienessomos>
- Proyecto de Formación de Alto Nivel Departamento de Sucre. (12 de 3 de 2017). Nosotros. Obtenido de Formación de Alto Nivel Sucre: <http://formaciondealtonivelsucre.com.co/>